

TPOKI, TRAKAI, TROKI, TRAKAI

Jan Kaptein

De geschiedenis van Litouwen is onlosmakelijk verbonden met Trakai en zijn meren.

De grootvorsten Kęstutis en zijn zoon Vytautas resideerden in de kastelen die ze hier bouwden op het schiereiland en het eiland.

Trakai ligt in het zuidoosten van Litouwen, ongeveer 40 kilometer ten westen van de Vilnius.

Het Galvė-meer is één van de meren in dit waterrijke gebied. Het kasteel van Trakai, gelegen op een eiland in dit meer, is een bekende toeristische attractie.

Gediminas

De rol van Trakai in de Litouwse geschiedenis begint al onder grootvorst Gediminas (c. 1275-dec. 1341).



Afb. 2 (100 %) Grootvorst Gediminas op Mi. 83, uitgegeven 25-8-1920.

In 1315 of 1316 werd hij grootvorst van Litouwen. Hij liet in Senieji Trakai ('Oud Trakai') een stenen kasteel bouwen en verplaatste vóór 1321- zijn hoofdstad van Kernavė naar Senieji Trakai. In 1323 werd Vilnius de hoofdstad.

Het kasteel in Senieji Trakai, ongeveer drie kilometer ten oosten van het huidige Trakai, werd ook de zetel van het hertogdom Trakai, opgericht in 1337.

Algirdas en Kęstutis

Na de dood van grootvorst Gediminas (winter 1341) werd hij opgevolgd door Jaunutis, een middelste zoon. In 1345 werd hij door zijn oudere broers Algirdas en Kęstutis afgezet.

Kęstutis (ca. 1297-1382) was hertog van Trakai en co-regent van het groot-hertogdom Litouwen, samen met zijn



Afb. 1a (81 %) Ansichtkaart met de ruïnes van het kasteel in Trakai, verzonden vanuit Trakai in 1911.



Afb. 1b

broer Algirdas en later met zijn neef Jogaila.

Algirdas, de oudste zoon van Gediminas, hield zich als grootvorst met het oostelijke deel van Litouwen bezig, terwijl Kęstutis het westelijke deel bestuurde als hertog van Trakai.

Kęstutis en de bouw van het nieuwe kasteel Trakai

Het kasteel in in Senieji Trakai ('Oud Trakai') was de residentie van Kęstutis. Hier vond zijn huwelijk plaats en werd in 1350 zijn zoon geboren, de latere grootvorst Vytautas. Dit kasteel is in 1391 verwoest door de Duitse Orde en is nooit meer opgebouwd.

In 1405 schonk grootvorst Vytautas de ruines aan de Benedictijnen. Waarschijnlijk zijn de overblijfselen van het kasteel van Gediminas opgenomen in het huidige klooster.

Ter gelegenheid van de 550^e sterfdag van Kęstutis is op 6 mei 1933 een serie zegels uitgegeven, Mi. 348-355. Op twee zegels is Kęstutis samen met zijn broer Algirdas afgebeeld (**afb. 3**).

In dezelfde serie is ook het kasteel van Trakai afgebeeld (**afb.4**). Kęstutis liet als hertog van Trakai dit nieuwe kasteel bouwen op een eiland in het Galvė-meer. Ook bouwde hij nog een nieuw kasteel op een landtong in het meer.

In 1377 overleed Algirdas en liet de troon na aan zijn zoon Jogaila. Kęstutis en zijn zoon Vytautas erkenden aanvankelijk het gezag van grootvorst Jogaila, maar in 1381 slaagde Kęstutis erin Vilnius te bezetten en hij werd uitgeroepen tot grootvorst. In 1382 heroverde Jogaila de troon. Bij onderhandelingen werden Kęstutis en zijn zoon gevangen genomen. Kęstutis stierf een paar dagen later, maar Vytautas wist te ontsnappen (**afb. 5**).

Vytautas de Grote

Na een lange strijd werd Vytautas in 1392 groothertog.

Vytautas zou bekend worden onder de naam Vytautas de Grote. Hij was vaker in het kasteel in Trakai dan in de hoofdstad Vilnius. Onder zijn bewind werd het kasteel in 1409 voltooid. In 1430 overleed hij in het kasteel.



Afb. 3 (100 %) Grootvorst Kęstutis en zijn broer Algirdas op Mi. 355A, uitgegeven 6-5-1933. Een '7-dagen uitgifte'.



Afb. 4 (100 %) Het kasteel Trakai, woonplaats van grootvorst Kęstutis op Mi. 348A, uitgegeven 6-5-1933. Een '7-dagen uitgifte'.



Afb. 5 (100 %) Mi. 333A, uitgegeven 1-12-1932, met een afbeelding van de vlucht van Vytautas uit de gevangenis (1382). De zegels van afb. 3, 4 en 5 horen bij een aantal series, die bekend zijn onder de '7-dagen uitgiften'. Gebruikt – en met de juiste datum in het stempel- lastig te vinden. Zie: De 7-dagen uitgaven van Litouwen / Jan Kaptein. - In: HBG 2018 ; 72. - p. 10-13

Het kasteel bleef zomerverblijf voor de grootvorsten en later ook voor de koningen van Polen, die ook grootvorst van Litouwen waren.

Troki in het keizerrijk Rusland

Vanaf de zeventiende eeuw werd het kasteel niet meer gebruikt en werd het een ruïne. De kaart uit begin 1900 (**afb. 1**) geeft een indruk van de ruïne. De postzegel ontbreekt, maar we zien wel een duidelijk dubbelringstempel van ТРОКИ [TROKI]. In het stempel staat ook het gouvernement aangegeven: ВИЛ. [VIL.], Vilno / Vilnius. In het handboek van Fugalevičius staat een eo-filatelisch stempel van Troki uit 1826 (**afb. 6**).



Afb. 6

De eerste postzegels werden afgestempeld met de puntnummerstempels. In Troki was dit een rechthoek met nummer 41.

Er zijn twee enkelring-stempels van Troki bekend: het type met de datum in drie regels (serienummer 1) en een stempel in kruisvorm (serienummer 2) (**Afb. 7**).

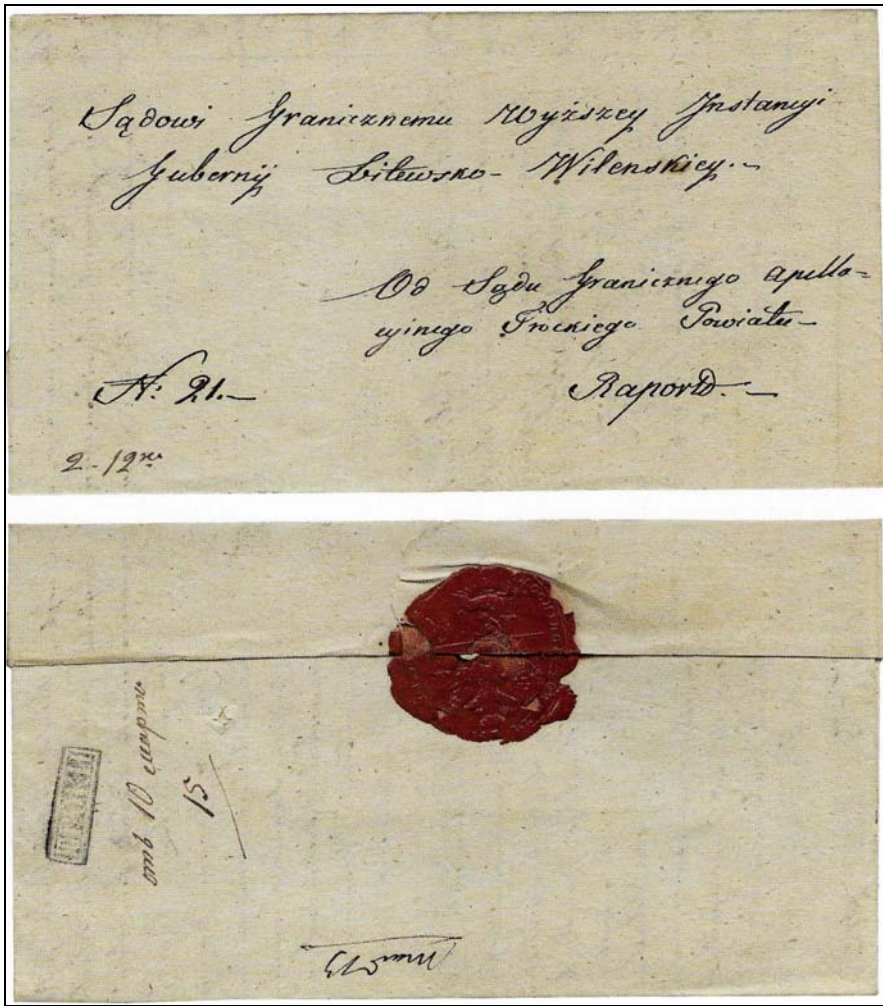


Afb. 7

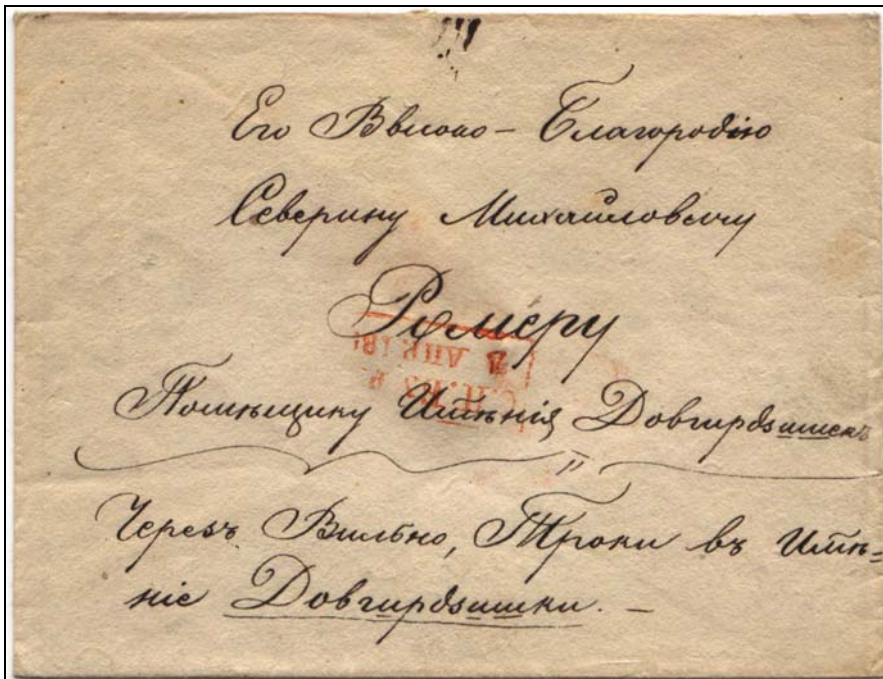
In Fugalevičius staat ook een dubbelringstempel met serieletter б (tweede letter; de b) (**afb. 8**).



Afb. 8




Afb. 9a
Dienstbrief verzonden in 1826. 10 maart van Trakai naar Vilnius met het oudst bekende stempel van Trakai, in gebruik 1826-1849. De datum van verzending: in de hoofdtekst.



Afb. 10a (collectie Vyngintas Bubnys)

Hiernaast een brief met het eerste stempel van Trakai.



Afb. 9b
Stempel ТРОКИ [TROKI]. De eerste letter lijkt een M: maar is een T in het handgeschreven / cursieve cyrillisch.

Т M T T

De afbeelding van deze brief is afkomstig uit het prachtige boek: 'Paštas Lietuvoje iki 1918 metų: siuntos, antspaudai, žymos', geschreven door Vyngintas Bubnys en Julija Normantienė (**lit. 1**).

De volgende afbeelding (**afb. 10**) is uit de collectie van Vyngintas Bubnys en staat ook in dit boek: een brief, verzonden in april 1856 vanuit St. Petersburg, via Vilnius, Trakai naar het landhuis van Daugirdiškės. De verzending van de Trakai Post is 16 april, aangegeven met een vroeg rond datumstempel.



Afb. 10c

Dit ronde eo-filatelistische datumstempel is niet vermeld in het handboek van Fugalevičius.

In het boek staat ook de afbeelding uit de collectie van Vyngintas Bubnys van een dienstbrief, verzonden in mei 1850 van Trakai naar Vilnius met een minder duidelijk rond stempel van Trakai.

Ook het enkelringstempel, datum in drie regels, in **afbeelding 11** staat niet vermeld in het handboek van Fugalevičius. Dit stempel is een vroeg type, zonder onderin de aanduiding van de status van het postkantoor: alleen de posthoorns.




Afb. 11b

Na de invoering van de postzegels, werden deze afgestempeld met de puntnummerstempels, in Trakai nummer 41 in een rechthoek. Vanaf 1860 werden deze stempels geleidelijk vervangen door nieuwe datumstempels. In een circulaire van 12 april 1860 (nr. 53) werden door de postmeester-generaal nieuwe stempels ingevoerd met een gemeenschappelijk ontwerp. Deze werden in eerste instantie vervaardigd in Berlijn, waren van staal en hadden instelbare datums. Voor de hoofdpstkantoren kwamen er stempels met twee concentrische cirkels, voor de andere postkantoren enkelringstempels, 26 mm, bovenin de plaatsnaam, datum in drie regels, onderin ornament. Enige jaren later begonnen er echter allerlei afwijkingen van de norm te verschijnen. Op enkele plaatsen in Litouwen komen in het stempel posthoorns op de plaats van het ornament onderin: Vilnius (1880), Kaunas (1880), en dus Trakai (1879)

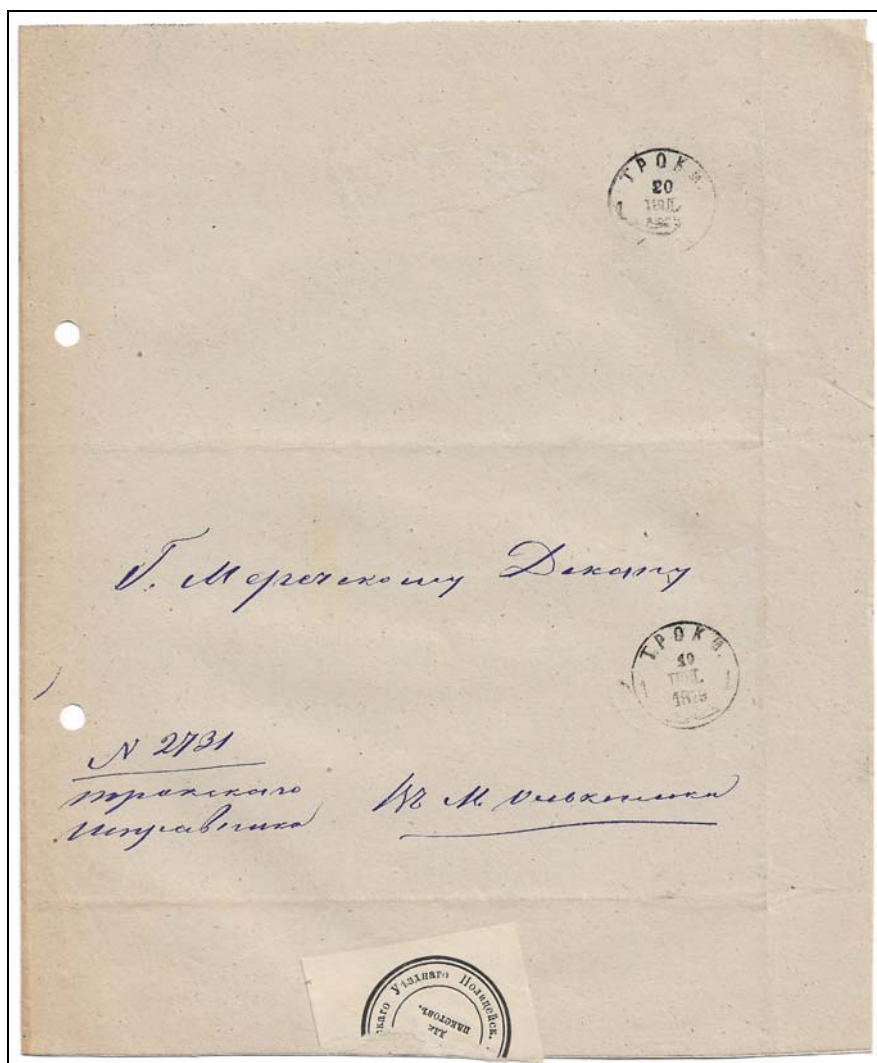
De brief uit 1879 (**afb. 11**) heeft ook een sluitzegel: officiële post: 'van de districtspolitie'. In de sluitzegel is te lezen: ПОЛИЦЕЙСК, politiekantoor. Onder het volgnummer links onderaan is de geschreven aanduiding: Trakai, Hoofd van de politie. Bovenin staat de geadresseerde: Aan de Hr. Decaan. De stempels hebben verschillende data 10 of 19 en 20 juli 1879. Rechtsonder staat de plaats van bestemming: 'Naar M. OL..K...??'

Afb. 11a (collectie Vyngintas Bubnys)
Brief uit Trakai, verzonden door het Hoofd van de Politie, 1879.



Afb. 10b

Brief, verzonden in april 1856 vanuit St. Petersburg, via Vilnius, Trakai naar het landhuis van Daugirdiškės. . Het zuidwestelijke deel van het huidige dorp Daugirdiškės ligt in het district Trakai.



De enkelringstempels met de datum in drie regels worden opgevolgd door de stempels-in-kruisvorm (afb. 12).



Afb. 12
Dit stempel met serienummer 2 is het enige bekende stempel-in-kruisvorm van ТРОКИ [TROKI].

De stempel-in-kruisvorm werden vanaf 1890 ingevoerd. Vanaf 1903 werden de dubbelringstempels langzaam ingevoerd. Het dubbelringstempel van ТРОКИ [TROKI], op de kaart hiernaast (afb. 13) heeft als serieletter б (tweede letter; de b). De kaart gaat naar de gevangenis Kresty in St. Petersburg. De geadresseerde is een politieke gevangene, de Weledelgeboren Michail Veselkov: "Beste kameraad, Felicitatie. Excuus en sterkte toegewenst." De kaart is in de gevangenis gecensureerd, tweemaal, paraaf en op 26 december ontvangen. De Kresty-gevangenis is één van de beroemdste gevangnissen van Rusland. In 1730 werd de gevangenis opgericht en tussen 1884 en 1890 herbouwd: heel modern, met centrale verwarming, elektrische verlichting. In de gevangenis zaten gewone criminelen en politieke gevangenen.

Het dubbelringstempel op de kaart in afbeelding 1, met serieletter a, staat niet in het handboek van Fugalevičius vermeld (afb. 14).



Afb. 14 (100 %)

Eerste Wereldoorlog

Tijdens de Eerste Wereldoorlog is er in Trakai geen postkantoor van de Duitse post (Ob. Ost.). Wel kwam ik een afbeelding van Trakai tegen, verzonden als veldpost (afb. 15). Het veldpoststempel is van het 21^e Armeekorps. Dit legerkorps nam als deel van het 10^e Leger onder andere deel aan de verovering van



Afb. 13 (collectie Vygintas Bubnys)
Kaart, verzonden 23-12-1910 vanuit Trakai naar St. Petersburg.



Afb. 15a (79 %)

Kaunas en Vilnius. De kaart is verder helaas bijna onleesbaar. Olav Petri heeft wel een poging gedaan: de kaart gaat naar Offenburg in Baden, niet zo ver van Straatsburg in het begin van het Schwarzwald, "9 november 1916?, Im Felde".

Ook staat er "Ich will dir mitteilen dass ich noch gesund bin.... hoffen gefühlt erst is mir .?". Verder zijn er wat losse woorden te onderscheiden. De afbeelding is uit 'Nieuw Troki'. Toen Kęstutis het nieuwe waterkasteel bouwde op de huidige plaats, werd ook de stad verhuisd van Senieji Trakai (Oud Trakai) naar de huidige lokatie, soms bekend als Naujieji Trakai (Nieuw Trakai). Op de ansichtkaart staat het standbeeld van St. Johannes Nepomucenus of Johannes van Nepomuk - beschermer van bruggen en tegen waterrampen. Het is bekend dat het beeld daar sinds




Afb. 15c (100 %)

halverwege de 18e eeuw staat. Het is gebouwd op het toenmalige centrale stadsplein, in de buurt van het oude Rathaus en de openbare markt. Het beeld werd vernietigd en opnieuw geplaatst. Op de foto is het eerste postkantoor te zien uit de tijd van het Russische keizerrijk (188?). Het beeld werd afgebroken na de opstand van 1863. In plaats daarvan werd rond de eeuwwisseling van de negentiende en twintigste eeuw het wapen van het Groothertogdom Litouwen met daarboven het wapen van de Russische adelaar opgehangen.

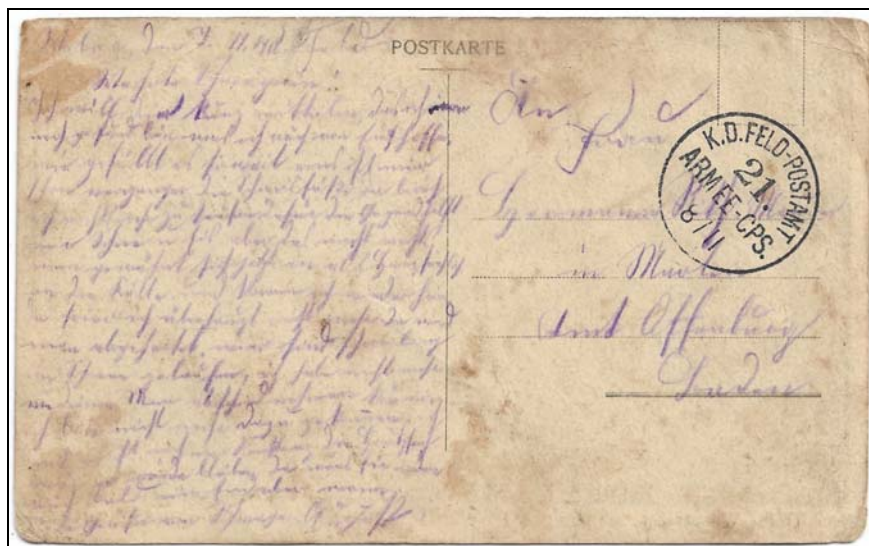
De kolom werd vernietigd tijdens de Eerste Wereldoorlog. In 1935 liet de burgemeester van Trakai de kolom herbouwen en er kwam een nieuw standbeeld van Johannes van Nepomuk, vervaardigd door beeldhouwer Stanislaw Horno-Popławski. Rond 1960 werd het standbeeld uit zijn behuizing gehaald en door de Sovjetautoriteiten in het meer gegooid. Het beeld werd later gevonden en kwam in 1961 in het bezit van het Trakai-museum. Na restauratie van de zuil in 1969 nam een houten ruiter de plaats in van Johannes Nepomuk. Het standbeeld van Stanislaw Horno-Popławski werd in 1990 gerestaureerd en teruggebracht naar de kolom (afb. 16).

Het is een polychroom beeld in een kapelletje op de top van een kolom van 14 meter hoog.

Als biechtvader van de koningin van Bohemen weigerde Johannes Nepomuk de koning te informeren. Na arrestatie en foltering werd hij vanaf de Karelsbrug in Praag in de Moldau geworpen en verdronk. Hij werd de belangrijkste brugheilige van West-Europa.



Afb. 16



Afb. 15b



Afb. 17 (collectie Vyginas Bubnys)

Op de kaart zijn de twee zegels van Midden-Litouwen (Mi. 15) te zien met een handmatige provisorische ontwaarding van Troki, 10 januari 1921. De kaart is verzonden vanuit Troki, maar heeft een afbeelding van Vilnius.

Trakai onder Pools bestuur: Troki

Na de Eerste Wereldoorlog komt Trakai als deel van het 'Vilnius-gebied' uiteindelijk onder Pools bestuur. Vanaf 8 oktober 1920 werd het gebied bezet door de Poolse generaal Lucjan Żeligowski en op 12 oktober 1920 werd de republiek Midden-Litouwen opgericht.

Trakai kreeg onder dit Poolse bestuur ook een Poolse naam: Troki. In de periode van Midden-Litouwen

zien we deze Poolse naam terug in de provisorische ontwaarding (afb. 17) en het stempel (afb. 18).



Afb. 18 Briefstuk met een zegel van Midden-Litouwen (Mi. 15B, uitg. december 1920), stempel TROKI.

De brief hiernaast is ook uit de periode Midden-Litouwen, een korte periode, dus zeldzaam. De brief is gefrankeerd met 10 zegels van 1 Marka. Het tarief voor een brief tot 20 gram was 5 Marka vanaf 21 juli 1921 en voor een zwaardere brief 10 Marka (21-250 gram).

Het kasteel van Trakai is te zien op een portzegel van Midden-Litouwen (afb. 20).




Afb. 20 (100 %)
 Portzegel van Midden-Litouwen (Mi. 3A, uitgegeven februari/juli 1921) met het kasteel in Trakai.

Op 24 maart 1922 werd Midden-Litouwen opgeheven en door Polen geannexeerd. Er worden dus ook in Trakai Poolse postzegels gebruikt en een stempel (afb. 21, 22 en 23) met de Poolse naam TROKI.

In totaal zijn er drie verschillende stempels gebruikt in de Poolse periode:

- Midden-Litouwen, 1921-1922 (afb. 18 en 19) met serieletter a Fugalevičius no. 173



- Vroeg Pools, 1923 (afb. 21 en 22) zonder serieletter, doorlopende bruglijnen (niet in Fugalevičius, hij geeft bij de Poolse periode wel no. 173 aan uit de periode Midden-Litouwen)
- Standaard Pools eind jaren 30, in Fugalevičius no. 174 (afb. 23)



Afb. 19a (collectie Vygintas Bubnys)
 Brief naar Vilnius, verzonden vanuit Troki in de Midden-Litouwen periode, 20-12-1921.



Afb. 19b
 De brief is gefrankeerd met veldeel van 10 zegels van Midden-Litouwen – Mi. 34A en verzonden vanuit 'Nowe Troki', Nieuw Troki.

Voor de Litouwers bleef Vilnius de hoofdstad: Kaunas was de ‘tijdelijke hoofdstad’. Ook Trakai zagen de Litouwers als Litouws gebied en de kasteelruïne van Trakai is dan ook te zien op twee postzegels uit 1923 (afb. 24).



Afb. 24 (100%)

Mi. 202, uitgegeven 12 juli 1923 bij de vereniging van het Memel-gebied met Litouwen.

Mi. 207: dezelfde afbeelding.



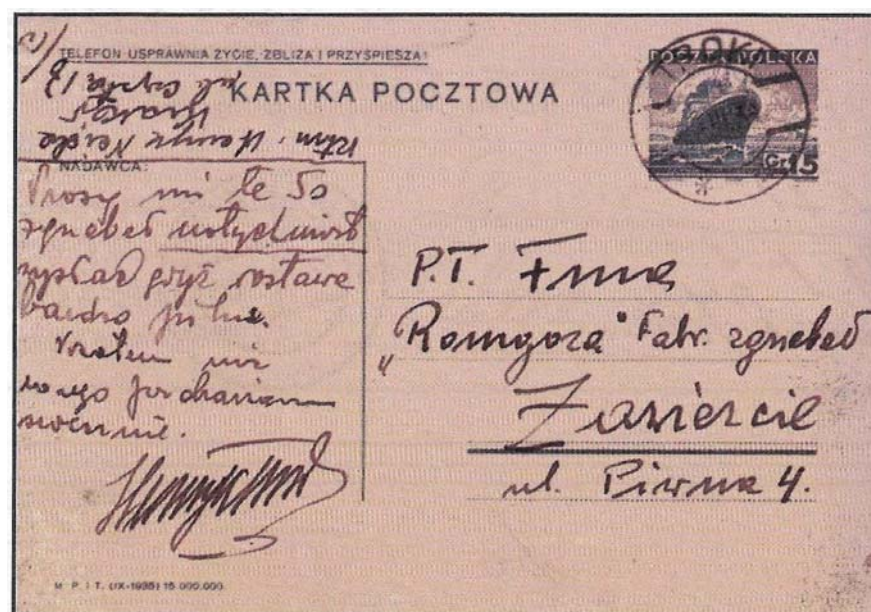
Afb. 21 (collectie Vygintas Bubnys)

Briefkaart, verzonden vanuit Wilno / Vilnius naar TROKI 7. VII. 23.



Afb. 22 (collectie Vygintas Bubnys)

Kaart, verzonden vanuit TROKI -1 VIII. 32, naar Vilnius.



Afb. 23 (afbeelding uit boek van Bronislaw Brzozowski, Lit. 1, p. 128) Kaart, verzonden vanuit TROKI, met het stempel van eind jaren dertig, Fu-galevičius no. 174.

Op 23 juli 1932 zijn ook zegels uitgegeven met een landkaart van Litouwen, waarop ook het Vilnius-gebied is aangegeven (afb. 25).



Afb. 25 (100%)
Mi. 225A.

In het boek van Brzozowski over de Poolse periode (lit. 2) staat ook een foto van het postkantoor van Trakai / Troki (afb. 26).



Afb. 26
Het postkantoor.

Op 1 september 1939 valt Duitsland Polen binnen en op 19 september bezet de Sovjet-Unie Vilnius en omgeving. Op 10 oktober wordt er een verdrag 'van wederzijdse bijstand' gesloten, waarbij het Vilnius-gebied aan Litouwen wordt overgedragen. Op 29 oktober trok het Litouwse leger Vilnius binnen. Wel kreeg de Sovjet-Unie het recht op een aantal militaire bases in Litouwen.

Op 28 oktober werd een aantal zegels met opdruk uitgegeven om dit te vieren. Op 6 mei 1940 kwam ter gelegenheid van de terugkeer van het Vilnius-gebied een aantal zegels en een blok uit. Hierop is ook een afbeelding te zien van de kasteelruïne in Trakai (afb. 27). Trakai is verder nog te zien op een postwaardestuk uit 1940 (afb. 29).



Afb. 27 (75 %)
Mi. 446-448, Blok 2, met gedrukte tanding.
De zegels zijn ook met tanding uitgegeven, Mi. 443-445.

Met het Litouwse bestuur kwam ook de Litouwse post met nieuwe stempels voor Trakai. In totaal zijn er drie verschillende stempels van Trakai gebruikt. De stempels zijn type 8 met serieletters a, b en c: dubbelrings, klein, zonder tralies, met bruglijnen (afb. 28, lit. 3). Deze stempels zijn maar een korte periode gebruikt, wel nog tijdens de Tweede Wereldoorlog doorgebruikt.

Op 3 augustus 1940 werd heel Litouwen bezet door het Rode Leger en begint de eerste periode met de Sovjet-post (afb. 30).

TRAKAI a				TRAKAI b				TRAKAI c			
1368	T 8	O	3	1369	T 8	O	3	1370	T 8		4
11.11.39 – 16.12.43				14.2.41 – 10.11.42				17.XII.40 – 14.2.41			

Afb. 28 (100 %)

Afb. 29 (75 %)

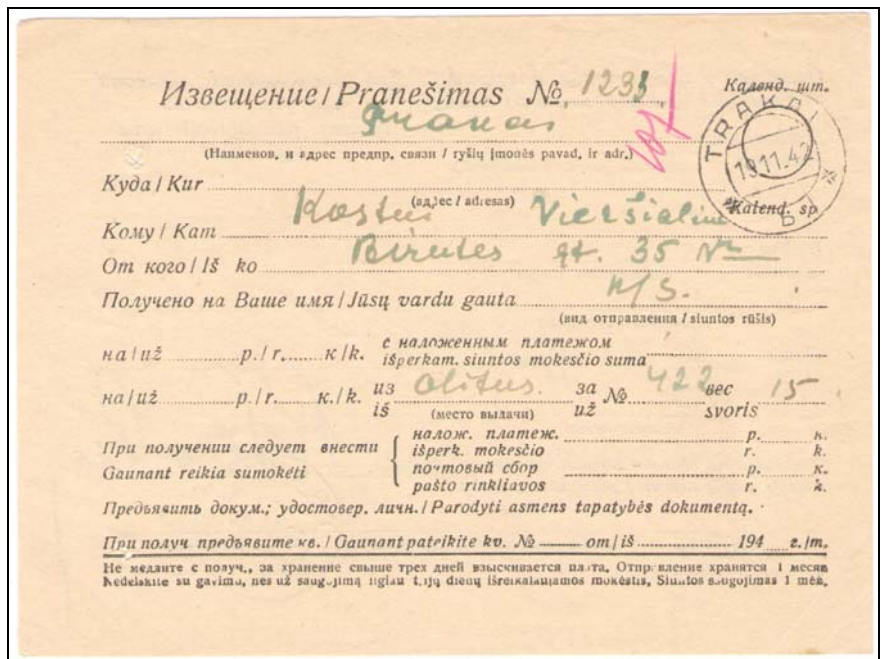
Postwaardestuk met een afbeelding van de kasteelruïne van Trakai. Deze kaart voor het binnenland is er in twee versies. De kaart hierboven is de variant: als je door de punt van de A van LIETUVA een rechte lijn naar beneden trek, dan staat de S van ATVIRUKAS rechts van deze lijn (in de catalogus van Antanas Jankauskas no. 51 I, lit. 1). Verder zijn er kaarten met dezelfde afbeelding: briefkaart binnenland met antwoordkaart -vraagdeel en antwoorddeel-, briefkaart 35c naar buitenland en de briefkaart met antwoordkaart voor het buitenland.

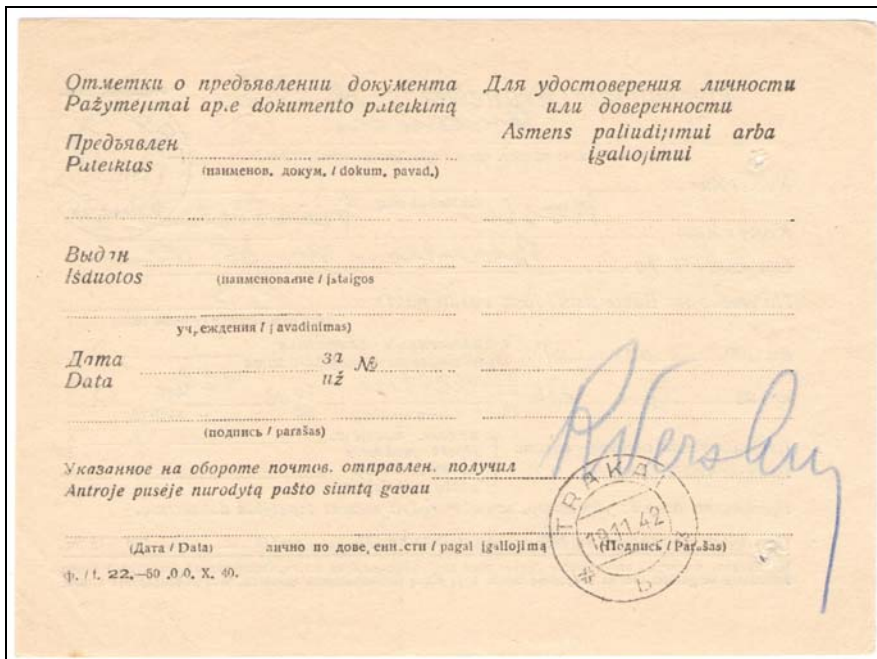


Afb. 30 (collectie Vygintas Bubnys)
Kaart, verzonden vanuit Vievis naar Trakai, 2 april 1941. Vievis heeft al een Sovjetstempel, maar Trakai nog niet.



Afb. 30a (collectie Vygintas Bubnys)
Een 'pranešimas', bericht in het Russisch en Litouws met het stempel Trakai b, 19 november 1942.






Afb. 30b

Na de Tweede Wereldoorlog wordt tijdens de tweede Sovjetperiode het kasteel van Trakai zoveel mogelijk herbouwd.

De Sovjet-Unie heeft talloze postwaardestukken met Litouws thema uitgegeven: enveloppen en ansichtkaarten. Ook veel kaarten enveloppen zijn uitgegeven met Trakai als afbeelding (**afb. 31**) en met het herbouwde kasteel (**afb. 32**). Verder heeft de Sovjet-Unie nog een postzegel uitgegeven met de afbeelding van het kasteel (**afb. 33**).



Afb. 33
(100 %)



Afb. 31 (70 %)
Het tweede Sovjet postwaardestuk -ansichtkaart met Litouws thema: Trakai.
Uitgegeven: 14 maart 1962.

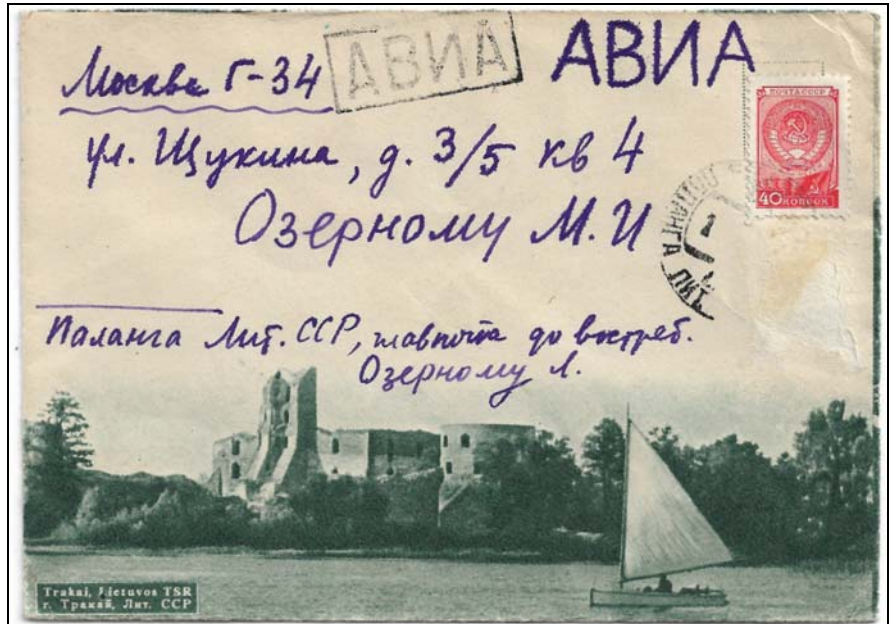
Inn de jaren 1950-1990 zijn heel veel enveloppen uitgegeven door het toenmalige Litouwse ministerie van Verbindingen. Op deze enveloppen zien we ook het kasteel van Trakai. Aan de hand van gegevens binnen in de envelop, m.n. het užs.-nummer (užsakymo, opdracht nummer) zijn de enveloppen te plaatsen in de catalogus van Kostas Aleksnynas (**lit. 4**). De eerste envelop (**afb. 34**) uit 1958 toont het kasteel nog als ruïne. De tweede envelop – uit 1966 – laat het herbouwde kasteel zien (**afb. 35**). De restauratie begon tussen 1935 en 1941. Na de oorlog ging de restauratie verder van 1946 tot 1961. De nieuwe gedeelten zijn uitgevoerd in rode baksteen. De oude gedeelten zijn te herkennen door de grauwe keien. Het kasteel is door een houten brug met het vasteland verbonden: het ligt 220 meter van de kust.

Het huidige (Nieuw) Trakai ligt op een schiereiland en grenst aan drie meren. Aan de zuidkant liggen de meren Luka en Galvė, richting Vilnius. Aan de andere kant ligt het meer Totoriškių. Het kasteel ligt op een eiland in het Galvėmeer.

Afb. 32 (72 %)
 Postwaardestuk, uitgegeven 30-10-1967.



Afb. 34 (72%)
 Envelop, uitgegeven door de LTSR 1958, opdrachtnummer 2127 (užsakymo numeris).
 Ook de achterzijde is geïllustreerd met afbeeldingen van het kasteel.



Afb. 35 (73%)
 Envelop, uitgegeven door de LTSR 1966, opdrachtnummer 508 (užsakymo numeris)
 Ook de achterzijde is geïllustreerd met afbeeldingen van het kasteel.






Afb. 36 (100 %)
 Machinestempel Trakai, tweetalig, op een nieuwjaarskaart.



Afb. 37 (71 %)
 Sovjet-postwaardestuk, uitgegeven 13-6-1991, bijgefrankeerd met Litouwse zegels. Het gewone dagtekeningstempel van Trakai is duidelijk een omgebouwd Sovjet-stempel: datum –onduidelijk- “91609028”, 28-9-1991. Speciaal stempel ‘650 mirties metines’, 650 sterfdag (van groothertog Gediminas) “TRAKAI 1991 09 28”.




Afb. 39 (61 %)
 Postwaardestuk, luchtpost, uitgegeven 15-10-2001

De Sovjet-stempels van Trakai zijn er ook in verschillende types (**afb. 36**).

Na de hernieuwde onafhankelijkheid, 1990, zien we de ‘omgebouwde sovjetstempels’ (**afb. 37**) en de nieuwe stempels van de Republiek Litouwen (**afb. 38**).



Afb. 38 (100 %)



Afb. 40 (100 %)
 Mi. 674, uitgegeven 12-9-1998, met het stadswapen van Trakai.

De post van de opnieuw onafhankelijke republiek Litouwen heeft een postwaardestuk (**afb. 39**) en een aantal zegels uitgegeven, die betrekking hebben op Trakai (**afb. 40, 41, 42 en 43**).

In de oude stad van Trakai staat een parochiekerk die ooit deel uitmaakte van de stadsmuur van Trakai. Deze massieve stenen kerk wordt de kerk van Onze-Lieve-Vrouw van de Visitatie genoemd en werd in 1409 gesticht door Vytautas. De kerk heeft een afbeelding van de Madonna van Trakai die beroemd is om zijn wonderen. Kerkelijke feesten, die sinds 1603 worden gevierd, versterkten de geest van de mensen en gaven hoop aan gehandicapten en zieken. De toestroom van pelgrims werd ook veroorzaakt door het verhaal dat dit bijzondere

beeld in 1390 door de Byzantijnse keizer aan Vytautas de Grote werd geschonken. Tijdens de indrukwekkende festiviteiten die in 1718 werden georganiseerd en die acht dagen duurden, kreeg de Madonna op deze eervolle foto een gouden kroon die door de paus was gestuurd en werd erkend als de patroonheilige van Litouwen (afb. 43).

Literatuur

Lit. 1

Paštas Lietuvoje iki 1918 metų : siuntos, antspaudoai, žymos / Vygintas Bubnys, Julija Normantienė. - Vilnius : Lietuvos nacionalinis Muziejus
Dit deel gaat over de periode tot 1918. Er is ook een tweede deel: over de periode 1918-1940. Beide delen kon ik aanschaffen via de Litouwse internetboekhandel humanitas.lt (pakket van 4,9 kilo).

Lit. 2

Wilenska= The Vilnius Directorate of Post and Telegraph between 1919 and 1939 : Outline of history and postal network / Bronislaw Brzozowski. - Wroclaw : Muzeum Poczty i Telekomunikacji, cop. 2011. - 313 p

Lit. 3

Litauen : Handbuch der Philatelie und Postgeschichte
Teil 4 : Poststempel in Litauen : Normstempel und provisorische Entwertungen 1918 1940/41 / Vytautas Fugalevičius, Martin Bechstedt . - Bargteheide : Martin Bechstedt Verlag, 2015. - 380 p.

Lit. 4

Meniniu voku katalogas 1950-1990 / sudare Kostas Aleksynas
Vilnius : Leidykia 'Muzika', 1991. - 79 p.

Lit. 5

Enveloppen uit de Sovjet-periode van Litouwen / Jan Kaptein
In: HBG 2001 ; 39. - p. 54-55

Lit. 6

Trakai / text: Vilija Tūrienė. – Vilnius : IN VIA, cop. 2003. – 32 p.
Drietalige toeristengids (Engels, Duits en Russisch).

Afb. 43 (82 %)

Mi. 1285KB, uitgegeven 27-7-2018. 300e verjaardag van de kroning van de moeder van God van Trakai. Gezamenlijke uitgave Litouwen-Polen (zie voorplaat)



Afb. 41 (71 %)

Serie Mi. 486-488, uitgegeven 28-9-1991 bij de herdenking van de 650e sterfdag van Grootvorst Gediminas: het kasteel van Trakai, Gediminas en Vilnius ten tijde van Gediminas. Aangetekend verzonden vanuit Trakai.



Afb. 42 (100 %)

Mi. 942-941, uitgegeven 28-7-2007. Historische musea: Trakai

